



OBECNÍ ÚŘAD NÁVŠÍ
Stavební úřad
739 92 Návší č.p. 327

tel.: 558 340 978
558 340 969
fax: 558 357 950
mail: stavebniurad@navsi.cz

č.j. Vyst.381/2012/Kaw- 328

v Návší 23.05.2012

Obdrží:

ČEZ Distribuce a.s. IČ 24729035, DIČ CZ 24729035
Teplická 874/8
405 02 Děčín 4

VYPRÁVENO DNE:

24 -05- 2012

zastoupená na základě plné moci:

Ing. Martinem Bartečkem
Na Výsluní 2008,
738 01 Frýdek –Místek, IČ - 47195355

OBECNÍ ÚŘAD HRÁDEK	
Došlo: 24 -05- 2012	
čís. jedn.: 312	úkl. znak: 328
poč. listů: 3	příl.: 7

VEŘEJNÁ VYHLÁŠKA

OZNÁMENÍ O ZAHÁJENÍ ÚZEMNÍHO ŘÍZENÍ A POZVÁNÍ K VEŘEJNÉMU ÚSTNÍMU JEDNÁNÍ

Dne 11.05.2012 podala společnost ČEZ Distribuce a.s., Teplická 874/8, 405 02 Děčín 4 - zastoupená na základě plné moci Ing. Martinem Bartečkem, Na Výsluní 2008, 738 01 Frýdek –Místek, IČ 47195355 (dále jen žadatel), žádost o vydání rozhodnutí o umístění stavby elektropřípojky „Hrádek, Huczala NNk“ - Zemní vedení NN 0,4 kV na pozemcích p.č. 1960/1 ostatní plocha, ostatní komunikace, p.č. 543/2 orná půda, p.č. 580 orná půda, p.č. 581 orná půda, všechny pozemky v katastrálním území a Obci Hrádek. Stavba řeší distribuci el. energie pro novostavby rodinných domů.

Umístění navrhované stavby, která je předmětem územního řízení, je zakresleno na volně zvětšeném mapovém podkladu kopie katastrální mapy, který je součástí žádosti.

Uvedeným dnem bylo zahájeno územní řízení.

Obecní úřad Návší, stavební úřad, příslušný podle § 13 odst.1 písm.g) zákona č. 183/2006 Sb., o územním plánování a stavebním řádu ve znění pozdějších předpisů (dále jen „stavební zákon“), oznamuje podle § 87 odst.1, stavebního zákona zahájení územního řízení o umístění stavby elektropřípojky „**Hrádek, Huczala NNk**“ - Zemní vedení NN 0,4 kV na pozemcích p.č. 1960/1 ostatní plocha, ostatní komunikace, p.č. 543/2 orná půda, p.č. 580 orná půda, p.č. 581 orná půda, všechny pozemky v katastrálním území a Obci Hrádek

a současně k projednání žádosti nařizuje veřejné ústní jednání na den

25.06. 2012 v 15.00 hod. se schůzkou pozvaných na Obecním úřadě, stavebním úřadě v Návší.

Do podkladů pro vydání územního rozhodnutí lze nahlédnout přede dnem ústního jednání v úřední dny na stavebním úřadě v Návší (každé pondělí a středu od 8.00 -12.00 a 13.00 - 17.00 hod.) a při ústním jednání.

Závazná stanoviska dotčených orgánů, námítky účastníků řízení a připomínky veřejnosti musí být uplatněny nejpozději při veřejném ústním jednání, jinak se k nim nepřihlíží.

Účastník řízení ve svých námítkách musí uvést skutečnosti, které zakládají jeho postavení jako účastníka řízení, a důvody podání námitek, k námítkám, které nesplňují uvedené požadavky, se nepřihlíží.

Obec uplatňuje v územním řízení námítky k ochraně zájmů obce a zájmů občanů obce. Osoba, která je účastníkem řízení podle § 85 odst. 2 písm. a), b) a d) stavebního zákona, může uplatňovat námítky proti projednávanému záměru v rozsahu, jakým je její právo přímo dotčeno.

Osoba, která je účastníkem řízení podle § 85 odst. 2 písm. c) stavebního zákona, může v územním řízení uplatňovat námítky, pokud je projednávaným záměrem dotčen veřejný zájem, jehož ochranou se podle zvláštního právního předpisu zabývá.

Nechá-li se některý z účastníků řízení zastupovat, předloží jeho zástupce zdejšímu stavebnímu úřadu písemnou plnou moc.

Dále upozorňujeme, že žadatel, dle § 87 odst.2 stavebního zákona je povinen zajistit, aby informace o jeho záměru a o tom, že podal žádost o vydání územního rozhodnutí, byla neodkladně poté, co bylo nařízeno veřejné ústní jednání, vyvěšena na pozemku stavby v obci a katastrálním území Hrádek, ze strany komunikace a to do doby veřejného ústního jednání. Pokud žadatel uvedenou povinnost nesplní, stavební úřad nařídí opakované veřejné ústní jednání.

Informace o záměru v území musí mít náležitosti uvedené v § 8 prováděcí vyhlášky č. 503/2006 Sb., o podrobnější úpravě územního řízení, veřejnoprávní smlouvy a územního opatření. Zúčastní-li se veřejného ústního jednání více osob z řad veřejnosti a mohlo-li by to vést ke zmaření účelu veřejného ústního jednání, zvolí si společného zmocněnce.

Pověřený zaměstnanec stavebního úřadu je podle § 172 odst. 1 stavebního zákona oprávněn při plnění úkolů vstupovat na cizí pozemky, stavby a do staveb s vědomím jejich vlastníků při zajišťování stavu stavby a pozemku nebo opatřování důkazů a dalších podkladů pro vydání správního rozhodnutí nebo opatření.

Usnesení

Stavební úřad určuje dle § 39 odst.1 zákona č. 500/2004 Sb., správního řádu, ve znění pozdějších předpisů (dále jen „správní řád“), účastníkům řízení lhůtu k vyjádření se k podkladům rozhodnutí a to **do 27.06.2012** (Mimo úřední dny po telefonické dohodě).

Účastníci řízení byli určeni stavebním úřadem v souladu s § 85 stavebního zákona, přičemž účastníky řízení dle § 27 odst. 1 písm. a) správního řádu, kteří musí být dle § 68 odst. 2 správního řádu uvedeni ve výrokové části rozhodnutí jsou: společnost ČEZ Distribuce a.s., Teplická 874/8, 405 02 Děčín 4 - zastoupená na základě plné moci Ing. Martinem Bartečkem, Na Výsluní 2008, 738 01 Frýdek –Místek, IČ 47195355 a Obec Hrádek, 739 97 Hrádek, č.p. 352, IČ 00535958.


Odůvodnění

Vzhledem k tomu, že v uvedeném řízení byly shromážděny dostatečné podklady pro rozhodnutí a jako účastníci řízení máte možnost se k nim vyjádřit, navrhopvat důkazy a činit další návrhy, bylo rozhodnuto v souladu s § 36 odst. 3, zákona č. 500/2004 Sb., správního řádu, ve znění zákona č. 403/2005 Sb. (dále jen „správní řád“), tak, jak je uvedeno ve výroku usnesení.

Poučení o opravném prostředku

Proti usnesení se mohou účastníci řízení podle ustanoven § 76 odst. 5 správního řádu odvolat do 15 dnů ode dne jeho oznámení k odboru územního plánování, stavebního řádu a kultury Krajského úřadu Moravskoslezského kraje Ostrava, podáním u zdejšího stavebního úřadu. Odvolání proti usnesení nemá odkladný účinek.




Vedoucí stavebního úřadu
Ing. Bronislav Brzuchaňski

Za správnost vyhotovení:
Pavla Kawuloková
oprávněná úřední osoba

Toto oznámení musí být vyvěšeno na úřední desce po dobu 15 dnů. (Dnem vyvěšení je den vyvěšení na úřední desce Obecního úřadu Návsí). Patnáctým dnem po vyvěšení se oznámení považuje za doručené, bylo-li v této lhůtě oznámení zveřejněno též způsobem umožňujícím dálkový přístup.

Obecní úřad Návší

Vyvěšeno dne:

Sejmuto dne:

Obecní úřad Hrádek

Vyvěšeno dne:



Sejmuto dne:

24.5.2012

Podpis a razítko oprávněné osoby, která potvrzuje vyvěšení a sejmutí oznámení:

Výše uvedené úřady žádáme o potvrzení vyvěšení a sejmutí oznámení a vrácení zpět stavebnímu úřadu v Návší.

Obdrží doporučeně s dodejkou:

účastníci řízení dle stavebního zákona § 85 odst.1, písm. a) a písm. b)

-Žadatel: společnost ČEZ Distribuce a.s., Teplická 874/8, 405 02 Děčín 4 - zastoupená na základě plné moci Ing. Martinem Bartečkem, Na Výsluní 2008, 738 01 Frýdek –Místek, IČ 47195355
-Obec Hrádek, 739 97 Hrádek 352

Doručeno veřejnou vyhláškou (§ 87 stavebního zákona)

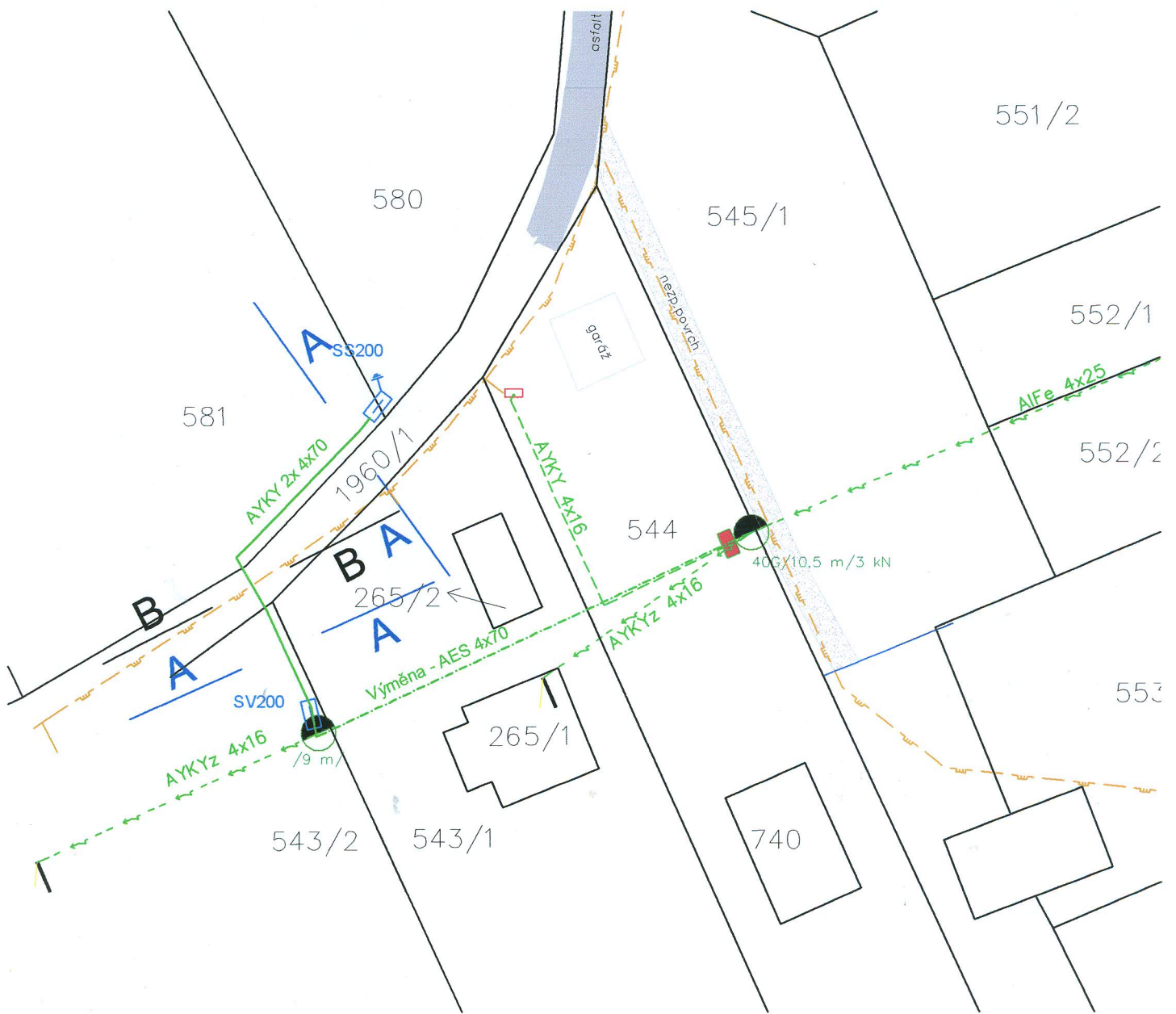
Účastníci řízení dle stavebního zákona § 85 odst.2

Vlastníci pozemků nebo staveb dotčeni stavbou, osoby, které mají jiná věcná práva k dotčeným pozemkům, osoby, které mají vlastnické nebo jiné věcné právo k sousedním pozemkům a stavbám na nich a mohou být rozhodnutím přímo dotčeni – vlastníci pozemků p.č. 1960/1 ostatní plocha, ostatní komunikace, p.č. 543/2 orná půda, p.č. 580 orná půda, p.č. 581 orná půda -doručeno veřejnou vyhláškou (dle § 87 stavebního zákona).

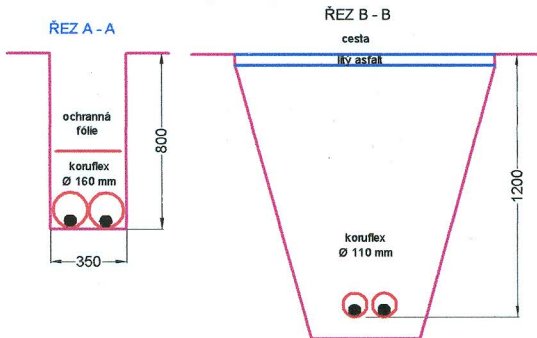
Příloha: Situace na podkladě kopie katastrální mapy.

Dále obdrží: Obecní úřad Návší s žádostí o vyvěšení na úřední desce.

Obecní úřad Hrádek, s žádostí o vyvěšení na úřední desce.



Řez kabelovou trasou
Rozměry řezu jsou v mm



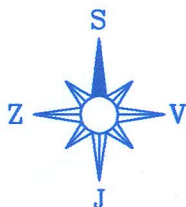
LEGENDA


- Projekt. zemní kabel NN 0,4 kV
- Vyměněný nadzemní kabel NN 0,4 kV
- Stávající vedení nadzemní NN 0,4 kV
- Stávající zemní vedení NN 0,4 kV
- Stávající vedení voda SmVak
- Stávající vedení plyn
- Stávající vedení Telefonica O2



Proud.soustava NN: 3x400/231V, 50Hz, TN-C

Ochrana před nebezpečným dotykem NN: automatickým odpojením od zdroje



 Ing. Martin Barteček Na výsluní 2008 738 01 Frýdek-Místek	Odp. projektant	Eschner Ivo	Měřítko	1:500
	Zpracoval	Ing. Dalibor Kaláb	Datum	08 / 2011
	Kreslil	Ing. Dalibor Kaláb	Č. map. listu	DKM
	Akce	Hrádek Huczala NNC		
	Název výkresu	Situační plán		Číslo výkresu